Образец по чл. 53, ал. 6 от НСГ

Изготвил:
т.л.Белгин Акиф –спец.лес.тех.по д-ва
/име, фамилия,/ подпис: .....
дата: 21.04.2021 г.
№ и дата на удостоверението за упражняване на лесовъдска практика: 11244/2015 г.

Одобрил:
инж.Елена Пейчинова – ст.лесничей
име, фамилия,/ подпис: .....
дата: ..22.04.....2021 г.,
№ и дата на удостоверението за упражняване на лесовъдска практика12394/2016г.

ТЕХНОЛОГИЧЕН ПЛАН № 1

За добив на дървесина от отдел **1** подотдел **3**
На ТП ДЛС „Женда" гр.Кърджали
Община Черноочене ; Землище с.Ночево.
имот с (кадастрален идентификатор/КВС) №....., */потълва се само за недържавни гори/*

I. Схема за добива на дървесина от насаждението

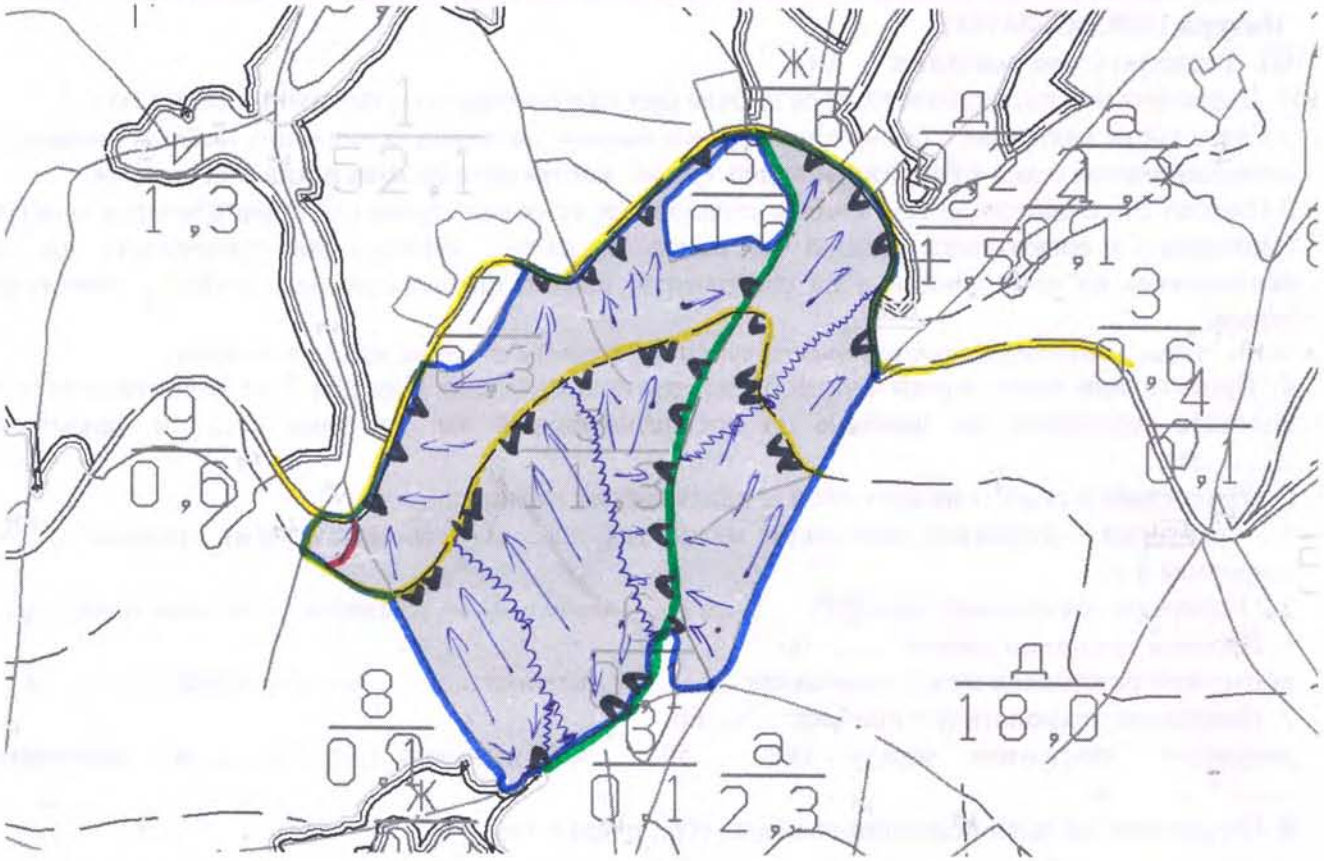

Легенда:

- проектирани коларски вр. извозни пътища
- съществуващи извозни пътища
- съществуващ автомобилен път
- технологична просека
- посока на извоз
- короядно петно
- съществуваща трактросека
- проектирани тракторни вр. извозни пътища
- временен склад
- трасе на въжена линия
- проектиран автомобилен път
- граница на подотдел
- буферна зона гетина

II. Характеристика на насаждението

1.Вид на сечта …**пробирка**...../ интензивност **15%**
Втори вид сеч …**техническа**…/ интензивност%
2.Площ на подотдела **11,3**ха Размер на сечището **11,3** ха

3. Състав по план/програма **ббббк2здб2,**действителен: **ббббк2здб2**
4. Запас на 1 ха: с клони **245** куб.м/ха , без клони **204** куб. м/ха.
5. Среден наклон на терена **24** градуса.
6. Очакван добив от маркираната дървесина **294** лежаща маса, куб.м.

дърв. вид / категория	бб	бк	здб		дърв. вид / категория	бб	бк	здб	Др.ш	вършина	
едра	**5**	**3**	-		дребна	-	-	-	-		
средна	**13**	**10**	-		дърва	**102**	77	**56**	**28**		

7.Наличие и характеристика на подраста преди сечта (състав, възраст, средна височина, % на покритие)
8. Средно извозно разстояние …....120 м.....;
9. Други характеристики на насаждението (*токовища, сватбовища, надлесни дървета, сервитути, защитени територии, Натура 2000, защитени видове описани в доклада за гори с висока консервационна стойност, мъртва дървесина, вододайни зони, биологично разнообразие и др.)*:**защитена зона местообитания. местообитание91W0**
Натура 2000:BG0001031

III. Технологични указания

1. Дървесината в насаждението да се добива при спазване на технологичната схема по т. I
2.Сечта ще се извършва с (моторен трион, ръчно, машини; кастренето на отсечените стъбла се извършва: в сечище,навременен склад) **с бензиномоторен трион, кастренето се извършва в сечището**.
3.Извозът от сечището до временните складове ще се осъществява със специализиран трактор (универсал) и животинска тяга и на самар, и ръчно. Извозът на дървесината ще се осъществява на къси секции и на сортименти, изцяло натоварени, цели стъбла с влачене по терена.
(цели стъбла, дълги/къси секции, сортименти, чипс и др.; с влачене по терена, изцяло натоварени).
4. Проектирани нови горски автомобилни пътища съгласно Наредба 5 за строителството в горските територии без промяна на предназначението им: дължина ……м. широчина ……м.
5. Изграждане и ремонт на временни извозни горски пътища:
5.1 Тракторни – допустимо разстояние между тях .....м (не по-малко от 40 м), дължина ……м, широчина 4 м.
5.2 Коларски - разстояние между тях.....м (не по-малко от 40 м), дължина ….м, широчина ... м
6. Просеки за въжени линии: ……. бр.
допустимо разстояние между просеките ..... м., дължина ..... м., широчина ..... м.
7. Направа на технологични просеки ....3....бр.
допустимо разстояние между тях .....50.....м., дължина ……360……м., широчина .... м.
8. Изграждане на нови временни складове (бр., площ в ха)
.....
9. Мерки за опазване на оставащите на корен дървета, подраста, младиняка и почвата: При сечта и извоза на дървесина да се опазват оставащите на корен дървета и младиняка.
10. Начини за почистване на сечището: **Разхвърляне из сечището.**
11. Други указания: **Да се спазват разпоредбите ЗГ и подзаконовите актове по прилагането му. Да се изнасят битовите отпадъци от сечището извън горските територии на определените за това места.**
12. Всички операции по подготвителните и основните работи да се извършват съгласно изискванията на Правилника за здравословни и безопасни условия на труд в горите и правилата за противопожарна безопасност в горите.

ЗАПОЗНАТ с технологичния план: ……/попълва се след издаването на позволителното за сеч/
Лицето по чл. 108, ал. 2 от ЗГ, на което е издадено позволително за сеч № .....
.....
/ трите имена, подпис, дата - /
№ и дата на удостоверението за упражняване на лесовъдска практика: ……

Образец по чл. 53, ал. 6 от НСГ

Изготвил:
т.л.Белгин Акиф –спец.лес.тех по д-ва
/име, фамилия,/ подпис: .....
дата: 26.11.2020 г.
№ и дата на удостоверението за упражняване на лесовъдска практика: 11244/2015 г.

Одобрил:
инж.Елена Пейчинова – ст.лесничей
име, фамилия,/ подпис: .....
дата : ..14...12...2020 г.,
№ и дата на удостоверението за упражняване на лесовъдска практика:12394/2016г.

ТЕХНОЛОГИЧЕН ПЛАН № 1

За добив на дървесина от отдел **2** подотдел **д**
На ТП ДЛС „Женда" гр.Кърджали
Община Черноочене ; Землище с.Ночево;
имот с (кадастрален идентификатор/КВС) №....., */попълва се само за недържавни гори/*

I. Схема за добива на дървесина от насаждението

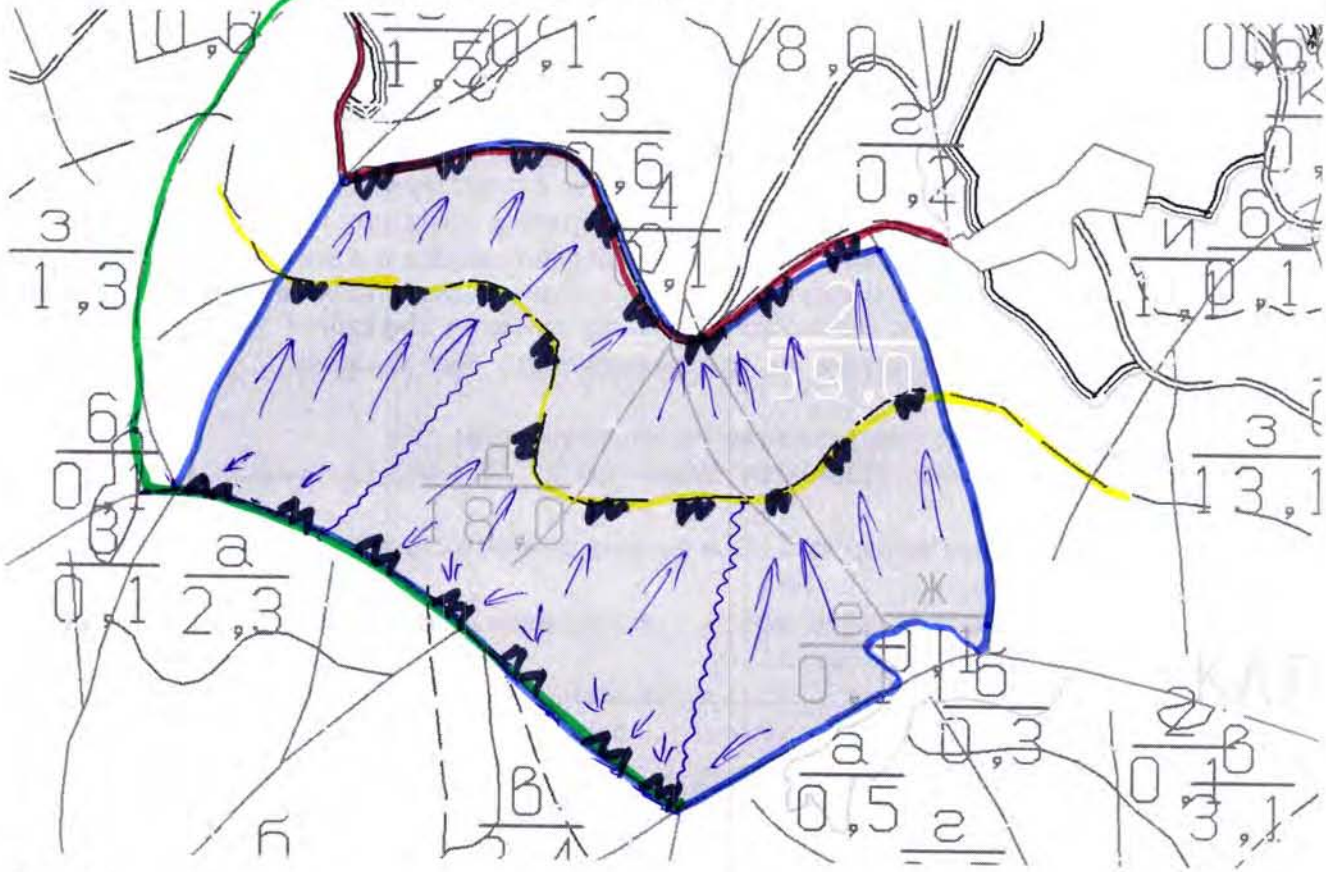

Легенда:

- проектирани коларски вр. извозни пътища
- съществуващи извозни пътища
- съществуващ автомобилен път
- технологична просека
- посока на извоз
- короядно петно
- проектирани тракторни вр. извозни пътища
- временен склад
- трасе на въжена линия
- проектиран автомобилен път
- граница на подотдел
- Съществ. пресечен за врем. пр. извоз. път

II. Характеристика на насаждението

1.Вид на сечта .....**пробирка**...../ интензивност **20%**
Втори вид сеч …**техническа**……/ интензивност
2.Площ на подотдела **18,0** ха Размер на сечището **18,0** ха

3. Състав по план/програма **бк4здб3бб3,** действителен: **бк4здб3бб3дгл**
4. Запас на 1 ха: с клони **250** куб.м/ха , без клони **215** куб. м/ха.
5. Среден наклон на терена **24** градуса.
6. Очакван добив от маркираната дървесина **552** лежаща маса, куб.м.

дърв. вид / категория	бк	здб	бб		дърв. вид / категория	бк	здб	бб		вършина	
едра	-	-	**14**		дребна	-	-	-			
средна	-	-	**57**		дърва	**341**	**71**	**69**			

7.Наличие и характеристика на подраста преди сечта (състав, възраст, средна височина, % на покритие) **бк,здб недостатъчен**
8. Средно извозно разстояние ……**100** м.....;
9. Други характеристики на насаждението (*токовища, сватбовища, надлесни дървета, сервитути, защитени територии, Натура 2000, защитени видове описани в доклада за гори с висока консервационна стойност, мъртва дървесина, вододайни зони, биологично разнообразие и др.)*: **Защитена зона местообитания, Натура2000:BG0001031.**

III. Технологични указания

1. Дървесината в насаждението да се добива при спазване на технологичната схема по т. I
2.Сечта ще се извършва с (моторен трион, ръчно, машини; кастренето на отсечените стъбла се извършва: в сечище,навременен склад) **с бензиномоторен трион, кастренето се извършва в сечището**.
3.Извозът от сечището до временните складове ще се осъществява със специализиран трактор (универсал) и животинска тяга и на самар, и ръчно. Извозът на дървесината ще се осъществява на къси секции и на сортименти, изцяло натоварени и с влачене по терена.
(цели стъбла, дълги/къси секции, сортименти, чипс и др.; с влачене по терена, изцяло натоварени).
4. Проектирани нови горски автомобилни пътища съгласно Наредба 5 за строителството в горските територии без промяна на предназначението им: дължина ……м. широчина ……м.
5. Изграждане и ремонт на временни извозни горски пътища:
5.1 Тракторни – допустимо разстояние между тях .....50.....м (не по-малко от 40 м), дължина …500…м, широчина 4 м.
5.2 Коларски - разстояние между тях.....м (не по-малко от 40 м), дължина .….м, широчина .2. м
6. Просеки за въжени линии: ……. бр.
допустимо разстояние между просеките ..... м., дължина ..... м., широчина ..... м.
7. Направа на технологични просеки .....бр.
допустимо разстояние между тях .....м., дължина ……м., широчина ..... м.
8. Изграждане на нови временни складове (бр., площ в ха)
.....
9. Мерки за опазване на оставащите на корен дървета, подраста, младиняка и почвата: При сечта и извоза на дървесина да се опазват оставащите на корен дървета и младиняка.
10. Начини за почистване на сечището: **Разхвърляне по цялото сечище.**
11. Други указания: **Да се спазват разпоредбите ЗГ и подзаконовите актове по прилагането му. Да се изнасят битовите отпадъци от сечището извън горските територии на определените за това места.**
12. Всички операции по подготвителните и основните работи да се извършват съгласно изискванията на Правилника за здравословни и безопасни условия на труд в горите и правилата за противопожарна безопасност в горите.

ЗАПОЗНАТ с технологичния план: ……/попълва се след издаването на позволителното за сеч/
Лицето по чл. 108, ал. 2 от ЗГ, на което е издадено позволително за сеч № .....
.....
/ трите имена, подпис, дата - /
№ и дата на удостоверението за упражняване на лесовъдска практика: …….....

Образец по чл. 53, ал. 6 от НСГ

Изготвил:
т.л.Белгин Акиф –спец.лес.тех по д-ва
/име, фамилия,/ подпис: ……..
дата: 26.11.2020 г.
№ и дата на удостоверението за упражняване на лесовъдска практика: 11244/2015 г.

Одобрил:
инж.Елена Пейчинова – ст.лесничей
име, фамилия,/ подпис: ……
дата : ..14..12....2020 г.,
№ и дата на удостоверението за упражняване на лесовъдска практика:12394/2016г.

ТЕХНОЛОГИЧЕН ПЛАН № 1

За добив на дървесина от отдел **2** подотдел **з**
На ТП ДЛС „Женда" гр.Кърджали
Община Черноочене ; Землище с.Ночево;
имот с (кадастрален идентификатор/КВС) №……., /*попълва се само за недържавни гори*/

I. Схема за добива на дървесина от насаждението

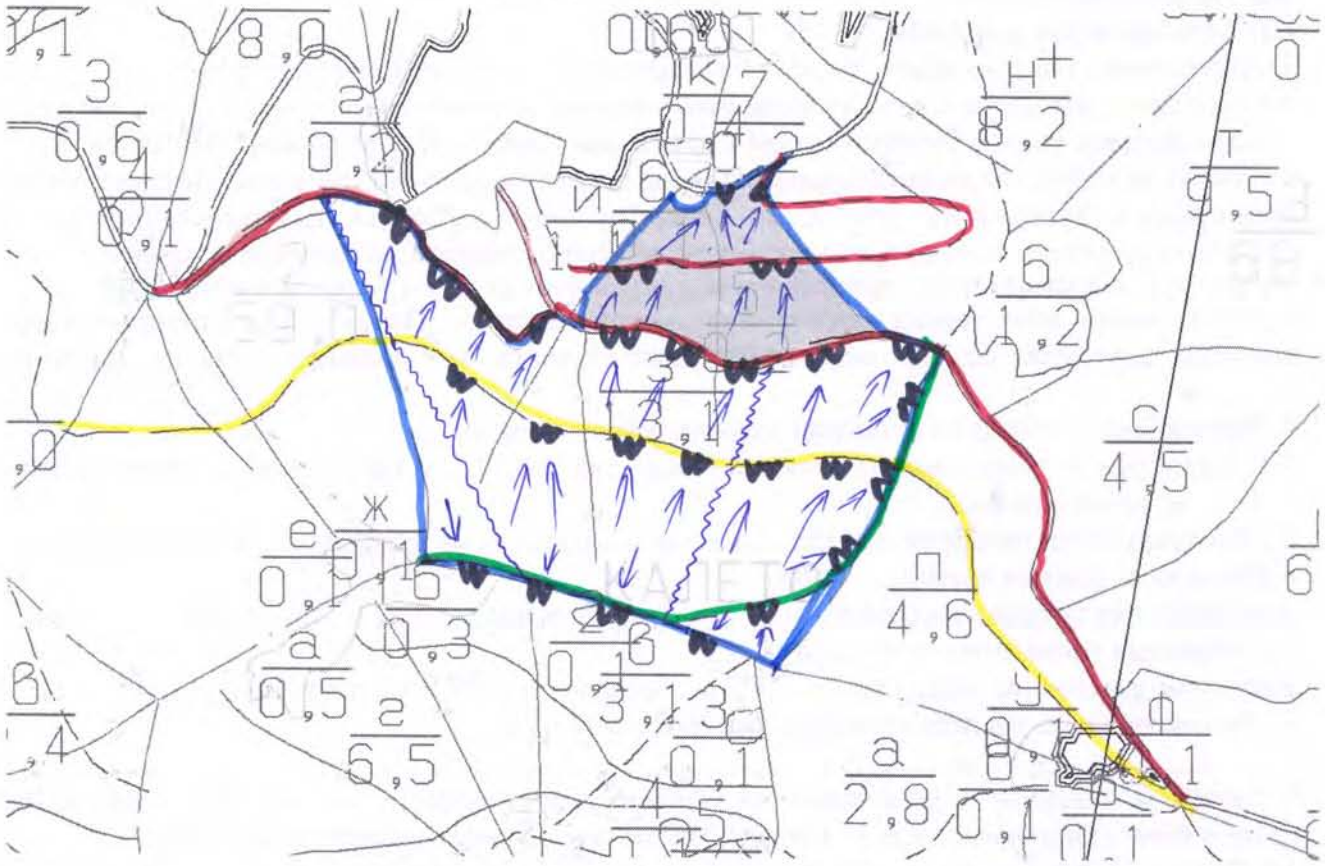

Легенда:

- ± ± ± ± проектирани коларски вр. извозни пътища
- съществуващи извозни пътища
- съществуващ автомобилен път
- технологична просека
- посока на извоз
- короядно петно
- проектирани тракторни вр. извозни пътища
- ▲ ▲ ▲ временен склад
- xxxxxx трасе на въжена линия
- проектиран автомобилен път
- граница на подотдел
- съществуваща просека за временен тр. извозен път

II. Характеристика на насаждението

1.Вид на сечта .....**пробирка**...../ интензивност **15 %**
Втори вид сеч …**техническа**……/ интензивност
2.Площ на подотдела **13,1** ха Размер на сечището **13,1** ха

3. Състав по план/програма **бк9здб1,** действителен: **бк9здб1**
4. Запас на 1 ха: с клони **235** куб.м/ха , без клони **205** куб. м/ха.
5. Среден наклон на терена **25** градуса.
6. Очакван добив от маркираната дървесина **329** лежаща маса, куб.м.

дърв. вид / категория	бк	здб			дърв. вид / категория	бк	здб			върша	
едра	-	-			дребна	-	-				
средна	-	-			дърва	**291**	**38**				

7.Наличие и характеристика на подраста преди сечта (състав, възраст, средна височина, % на покритие) **бк7,здб3,изд 5г.0,5п,0,5в**
8. Средно извозно разстояние …....**100** м.....;
9. Други характеристики на насаждението (*токовища, сватбовища, надлесни дървета, сервитути, защитени територии, Натура 2000, защитени видове описани в доклада за гори с висока консервационна стойност, мъртва дървесина, вододайни зони, биологично разнообразие и др.)*: **Защитена зона местообитания. Местообитание 91W0 Натура2000:BG0001031.**

III. Технологични указания

1. Дървесината в насаждението да се добива при спазване на технологичната схема по т. I
2.Сечта ще се извършва с (моторен трион, ръчно, машини; кастренето на отсечените стъбла се извършва: в сечище,навременен склад) **с бензиномоторен трион, кастренето се извършва в сечището**.
3.Извозът от сечището до временните складове ще се осъществява със специализиран трактор (универсал) и животинска тяга и на самар, и ръчно. Извозът на дървесината ще се осъществява на къси секции и на сортименти, изцяло натоварени и с влачене по терена.
(цели стъбла, дълги/къси секции, сортименти, чипс и др.; с влачене по терена, изцяло натоварени).
4. Проектирани нови горски автомобилни пътища съгласно Наредба 5 за строителството в горските територии без промяна на предназначението им: дължина ……м. широчина ……м.
5. Изграждане и ремонт на временни извозни горски пътища:
5.1 Тракторни – допустимо разстояние между тях ....м (не по-малко от 40 м), дължина …. .м, широчина. м.
5.2 Коларски - разстояние между тях.....м (не по-малко от 40 м), дължина ….м, широчина .2. м
6. Просеки за въжени линии: ……. бр.
допустимо разстояние между просеките ..... м., дължина ..... м., широчина ..... м.
7. Направа на технологични просеки .2..бр.
допустимо разстояние между тях .....70.....м., дължина ….300.м., широчина .....3..... м.
8. Изграждане на нови временни складове (бр., площ в ха)
.....
9. Мерки за опазване на оставащите на корен дървета, подраста, младиняка и почвата: При сечта и извоза на дървесина да се опазват оставащите на корен дървета и младиняка.
10. Начини за почистване на сечището: **Разхвърляне по цялото сечище.**
11. Други указания: **Да се спазват разпоредбите ЗГ и подзаконовите актове по прилагането му. Да се изнасят битовите отпадъци от сечището извън горските територии на определените за това места.**
12. Всички операции по подготвителните и основните работи да се извършват съгласно изискванията на Правилника за здравословни и безопасни условия на труд в горите и правилата за противопожарна безопасност в горите.

ЗАПОЗНАТ с технологичния план: ……/попълва се след издаването на позволителното за сеч/
Лицето по чл. 108, ал. 2 от ЗГ, на което е издадено позволително за сеч № .....
……
/ трите имена, подпис, дата - /
№ и дата на удостоверението за упражняване на лесовъдска практика: ……